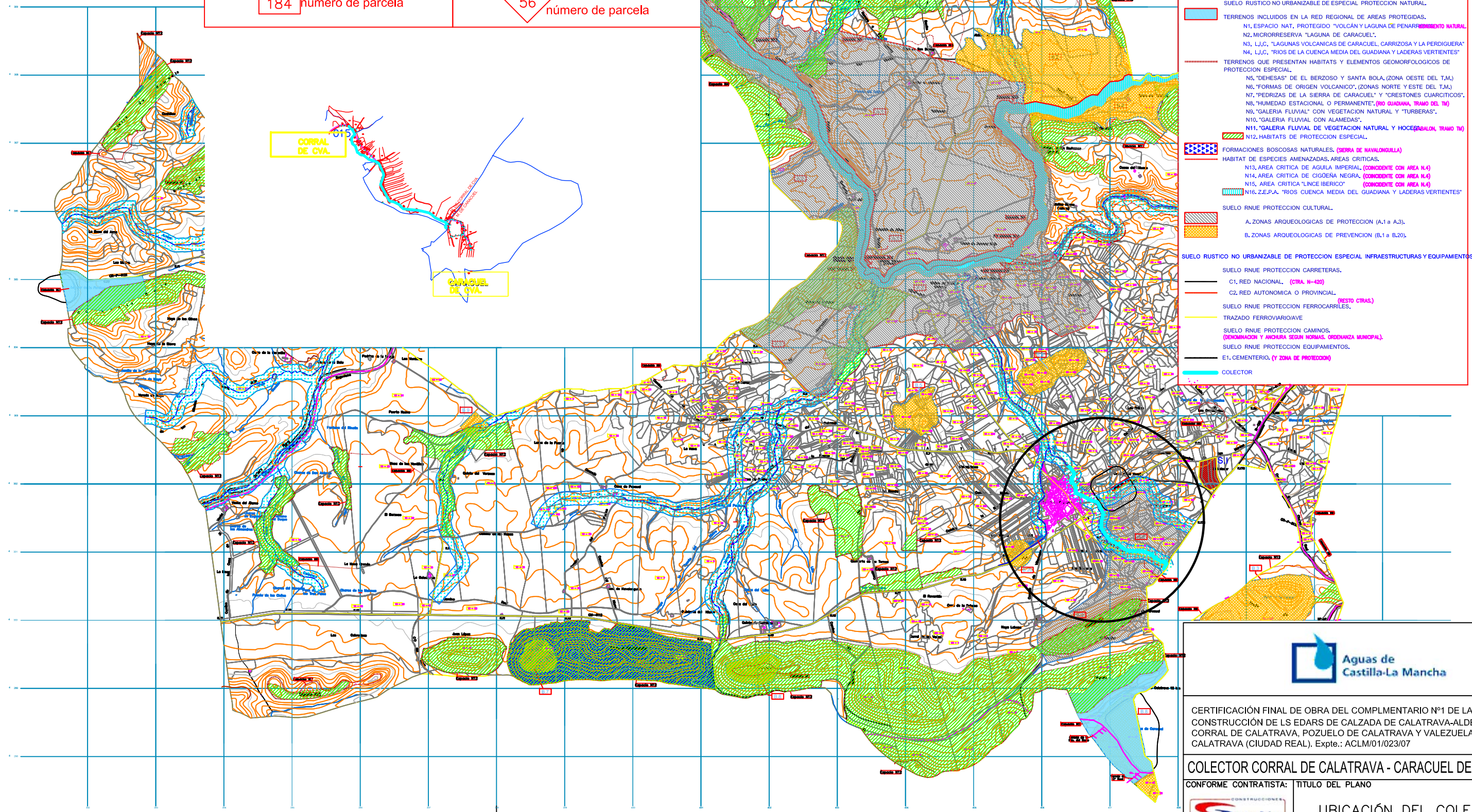


T.M. de CORRAL CVA.

nº orden 2211 polígono
184 número de parcela

T.M. de CARACUEL CVA.

nº orden 1162 polígono
56 número de parcela



AYUNTAMIENTO DE CORRAL DE CALATRAVA
CLASIFICACION DE SUELO. T. MUNICIPAL.

- SUELO URBANO
- S.I. SUELO URBANIZABLE USO INDUSTRIAL-ALMACENAMIENTO.
- SUELO RUSTICO DE RESERVA
- SUELO RUSTICO NO URBANIZABLE DE PROTECCION ESPECIAL AMBIENTAL, NATURAL Y CULTURAL
- SUELO RNUE PROTECCION AMBIENTAL.
- 1 A. RIOS Y ARROYOS, (100 M. A CADA MARGEN).
- 2 A. VIAS PECUARIAS, (ANCHURA SEGUN NORMAS)
- SUELO RUSTICO NO URBANIZABLE DE ESPECIAL PROTECCION NATURAL.
- TERRENOS INCLUIDOS EN LA RED REGIONAL DE AREAS PROTEGIDAS.
- N1, ESPACIO NAT. PROTEGIDO "VOLCAN Y LAGUNA DE PENARRRUEMENTO NATURAL"
- N2, MICRORRESERVA "LAGUNA DE CARACUEL"
- N3, L.I.C. "LAGUNAS VOLCANICAS DE CARACUEL, CARRIZOSA Y LA PERDIGUERA"
- N4, L.I.C. "RIOS DE LA CUENCA MEDIA DEL GUADIANA Y LADERAS VERTIENTES"
- TERRENOS QUE PRESENTAN HABITATS Y ELEMENTOS GEOMORFOLOGICOS DE PROTECCION ESPECIAL.
- N5, "DEHESAS" DE EL BERZOSO Y SANTA BOLA, (ZONA OESTE DEL T.M.)
- N6, "FORMAS DE ORIGEN VOLCANICO", (ZONAS NORTE Y ESTE DEL T.M.)
- N7, "PEDRIZAS DE LA SIERRA DE CARACUEL" Y "CRESTONES CUARZITICOS"
- N8, "HUMEDAD ESTACIONAL O PERMANENTE", (RIO GUADIANA, TRAMO DEL TM)
- N9, "GALERIA FLUVIAL" CON VEGETACION NATURAL Y "TURBERAS"
- N10, "GALERIA FLUVIAL CON ALAMEDAS"
- N11, "GALERIA FLUVIAL DE VEGETACION NATURAL Y HOCESADALON, TRAMO TM)
- N12, HABITATS DE PROTECCION ESPECIAL.
- FORMACIONES BOSCOSAS NATURALES, (SIERRA DE NAVALONGULLA)
- HABITAT DE ESPECIES AMENAZADAS, AREAS CRITICAS.
- N13, AREA CRITICA DE AGUILA IMPERIAL, (COINCIDENTE CON AREA N.4)
- N14, AREA CRITICA DE CIGUEÑA NEGRA, (COINCIDENTE CON AREA N.4)
- N15, AREA CRITICA "LINCE IBERICO" (COINCIDENTE CON AREA N.4)
- N16, Z.E.P.A. "RIOS CUENCA MEDIA DEL GUADIANA Y LADERAS VERTIENTES"
- SUELO RNUE PROTECCION CULTURAL.
- A, ZONAS ARQUEOLOGICAS DE PROTECCION (A.1 a A.3).
- B, ZONAS ARQUEOLOGICAS DE PREVENCION (B.1 a B.20).
- SUELO RUSTICO NO URBANIZABLE DE PROTECCION ESPECIAL INFRAESTRUCTURAS Y EQUIPAMIENTOS
- SUELO RNUE PROTECCION CARRETERAS.
- C1, RED NACIONAL, (CTRA. N-420)
- C2, RED AUTONOMICA O PROVINCIAL.
- SUELO RNUE PROTECCION FERROCARRILES, (RESTO CTRAS.)
- TRAZADO FERROVIARIO/AVE
- SUELO RNUE PROTECCION CAMINOS, (DENOMINACION Y ANCHURA SEGUN NORMAS, ORDENANZA MUNICIPAL).
- SUELO RNUE PROTECCION EQUIPAMIENTOS.
- E1, CEMENTERIO, (Y ZONA DE PROTECCION)
- COLECTOR



CERTIFICACIÓN FINAL DE OBRA DEL COMPLMENTARIO Nº1 DE LAS OBRAS DE CONSTRUCCIÓN DE LS EDARS DE CALZADA DE CALATRAVA-ALDEA DEL REY, CORRAL DE CALATRAVA, POZUELO DE CALATRAVA Y VALEZUELA DE CALATRAVA (CIUDAD REAL). Expte.: ACLM/01/023/07

COLECTOR CORRAL DE CALATRAVA - CARACUEL DE CALATRAVA

CONFORME CONTRATISTA: TITULO DEL PLANO



UBICACIÓN DEL COLECTOR
CORRAL DE CALATRAVA

AUTOR DEL PROYECTO:

FECHA:

ESCALAS:

PLANO Nº:

D. SANTIAGO MONTES ROMERO

JULIO 2009

1:60 000

ORIGINAL DIN-A3

1

-  SUELO URBANO
-  SUELO URBANIZABLE USO INDUSTRIAL-ALMACENAMIENTO.
-  SUELO RUSTICO DE RESERVA

SUELO RUSTICO NO URBANIZABLE DE PROTECCION ESPECIAL AMBIENTAL, NATURAL Y CULTURAL

SUELO RNUE PROTECCION AMBIENTAL.

-  1 A. RIOS Y ARROYOS. (100 M.A CADA MARGEN).
-  2 A. VIAS PECUARIAS. (ANCHURA SEGUN NORMAS)

SUELO RUSTICO NO URBANIZABLE DE ESPECIAL PROTECCION NATURAL.

TERRENOS INCLUIDOS EN LA RED REGIONAL DE AREAS PROTEGIDAS.

- N1. ESPACIO NAT. PROTEGIDO "VOLCÁN Y LAGUNA DE PENARRANDA" (COINCIDENTE CON AREA NATURAL).
- N2. MICRORRESERVA "LAGUNA DE CARACUEL".
- N3. L.I.C. "LAGUNAS VOLCANICAS DE CARACUEL, CARRIZOSA Y LA PERDIGUERA"
- N4. L.I.C. "RIOS DE LA CUENCA MEDIA DEL GUADIANA Y LADERAS VERTIENTES"

TERRENOS QUE PRESENTAN HABITATS Y ELEMENTOS GEOMORFOLOGICOS DE PROTECCION ESPECIAL.



- N5. "DEHESAS" DE EL BERZOSO Y SANTA BOLA. (ZONA OESTE DEL T.M.)
- N6. "FORMAS DE ORIGEN VOLCANICO". (ZONAS NORTE Y ESTE DEL T.M.)
- N7. "PEDRIZAS DE LA SIERRA DE CARACUEL" Y "CRESTONES CUARCITICOS".
- N8. "HUMEDAD ESTACIONAL O PERMANENTE". (RIO GUADIANA, TRAMO DEL TM)
- N9. "GALERIA FLUVIAL" CON VEGETACION NATURAL Y "TURBERAS".
- N10. "GALERIA FLUVIAL CON ALAMEDAS".
- N11. "GALERIA FLUVIAL DE VEGETACION NATURAL Y HOCES DE VALDONTRAMO"
- N12. HABITATS DE PROTECCION ESPECIAL.

FORMACIONES BOSCOSAS NATURALES. (SIERRA DE NAVALONGUILLA)

HABITAT DE ESPECIES AMENAZADAS. AREAS CRITICAS.



- N13. AREA CRITICA DE AGUILA IMPERIAL. (COINCIDENTE CON AREA N.4)
- N14. AREA CRITICA DE CIGÜEÑA NEGRA. (COINCIDENTE CON AREA N.4)
- N15. AREA CRITICA "LINCE IBERICO" (COINCIDENTE CON AREA N.4)
- N16. Z.E.P.A. "RIOS CUENCA MEDIA DEL GUADIANA Y LADERAS VERTIENTES"

SUELO RNUE PROTECCION CULTURAL.

-  A. ZONAS ARQUEOLOGICAS DE PROTECCION (A.1 a A.3).
-  B. ZONAS ARQUEOLOGICAS DE PREVENCION (B.1 a B.20).

SUELO RUSTICO NO URBANIZABLE DE PROTECCION ESPECIAL INFRAESTRUCTURAS Y EQUIPAMIENTO

SUELO RNUE PROTECCION CARRETERAS.

-  C1. RED NACIONAL. (CTRA. N-420)
-  C2. RED AUTONOMICA O PROVINCIAL. (RESTO CTRAS.)

SUELO RNUE PROTECCION FERROCARRILES.

TRAZADO FERROVIARIO/AVE

SUELO RNUE PROTECCION CAMINOS.
(DENOMINACION Y ANCHURA SEGUN NORMAS. ORDENANZA MUNICIPAL).

SUELO RNUE PROTECCION EQUIPAMIENTOS.

E1. CEMENTERIO. (Y ZONA DE PROTECCION)

 COLECTOR

CERTIFICACIÓN FINAL DE OBRA DEL COMPLMENTARIO Nº1 DE LAS OBRAS DE CONSTRUCCIÓN DE LS EDARS DE CALZADA DE CALATRAVA-ALDEA DEL REY, CORRAL DE CALATRAVA, POZUELO DE CALATRAVA Y VALEZUELA DE CALATRAVA (CIUDAD REAL). Expte.: ACLM/01/023/07

COLECTOR CORRAL DE CALATRAVA - CARACUEL DE CALATRAVA

CONFORME CONTRATISTA: TITULO DEL PLANO



AUTOR DEL PROYECTO:

D. SANTIAGO MONTES ROMERO

UBICACIÓN DEL COLECTOR
ZOOM CORRAL DE CALATRAVA

FECHA:

JULIO 2009

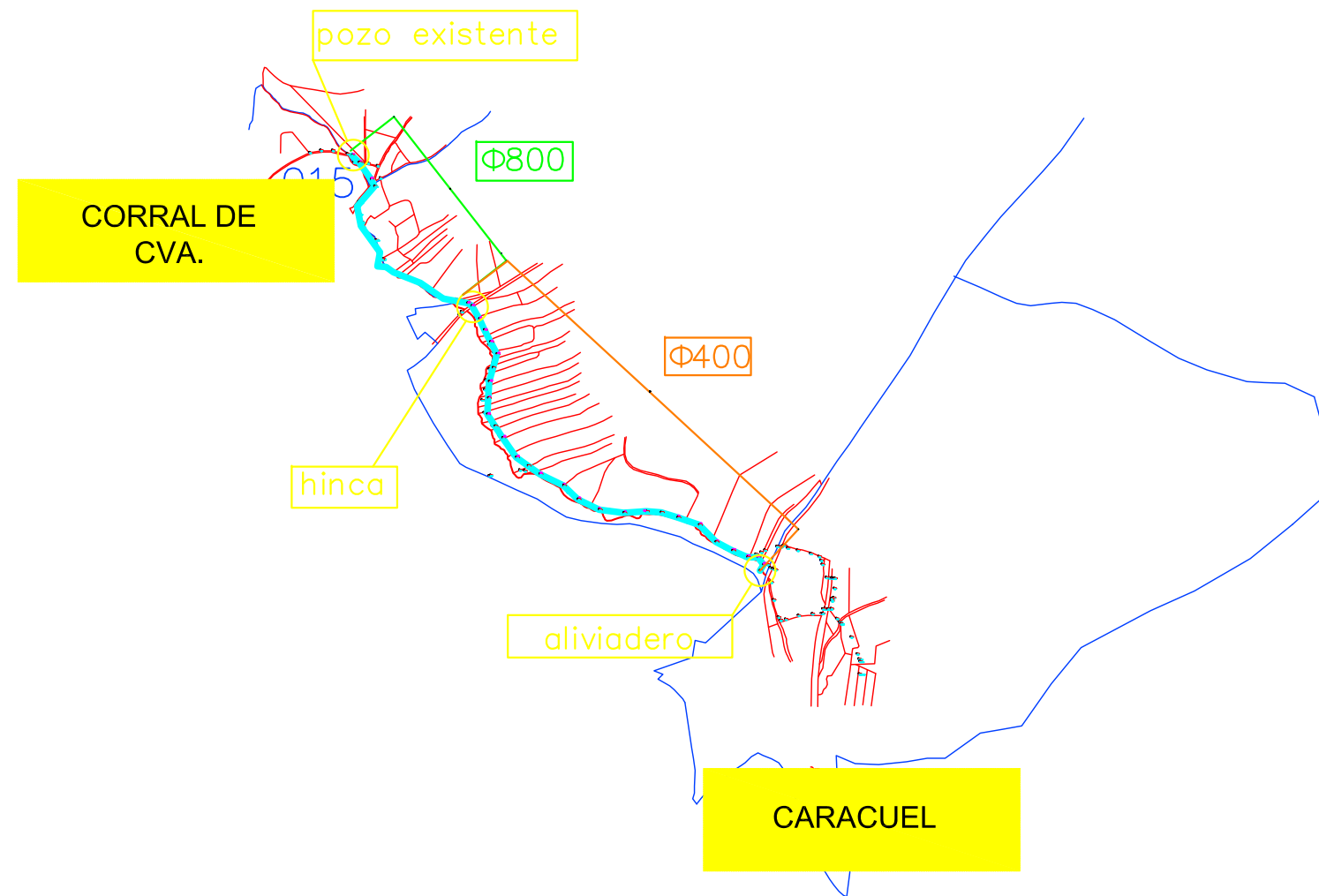
ESCALAS:

1:15 000

PLANO Nº:

3

ORIGINAL DIN-A3



CERTIFICACIÓN FINAL DE OBRA DEL COMPLMENTARIO Nº1 DE LAS OBRAS DE CONSTRUCCIÓN DE LS EDARS DE CALZADA DE CALATRAVA-ALDEA DEL REY, CORRAL DE CALATRAVA, POZUELO DE CALATRAVA Y VALEZUELA DE CALATRAVA (CIUDAD REAL). Expte.: ACLM/01/023/07

COLECTOR CORRAL DE CALATRAVA - CARACUEL DE CALATRAVA

CONFORME CONTRATISTA:

TITULO DEL PLANO



FOTO UBICACIÓN
CORRAL DE CVA.-CARACUEL DE CVA.

AUTOR DEL PROYECTO:

FECHA:

ESCALAS:

PLANO N°:

D. SANTIAGO MONTES ROMERO

JULIO 2009

S / E

2

ORIGINAL DIN-A3